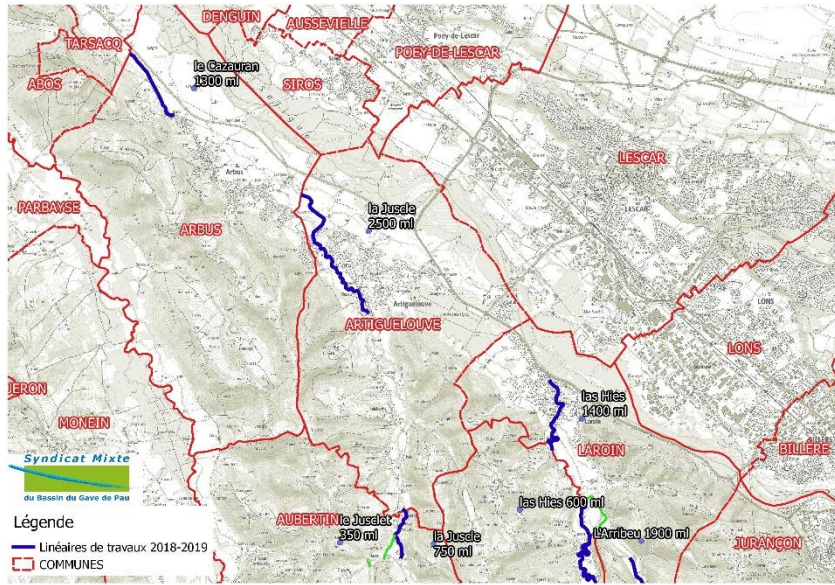


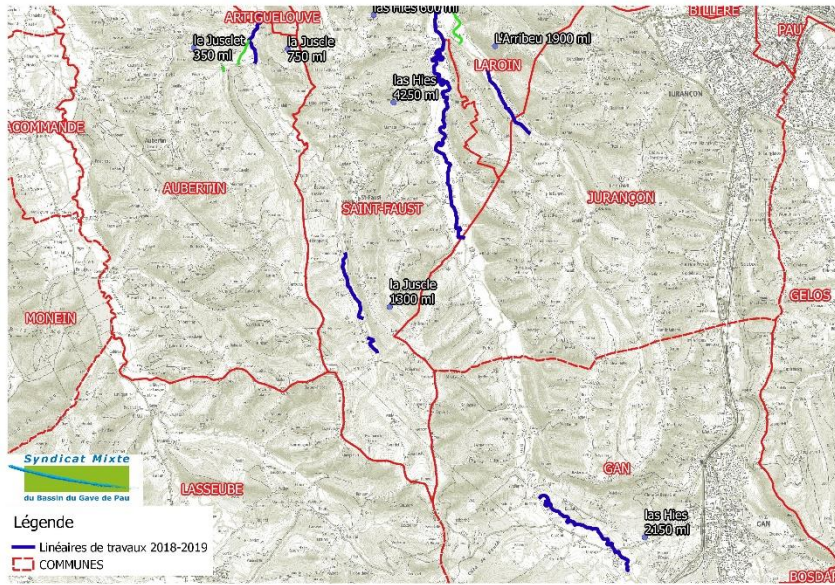




**Déclaration d'Intérêt Général du Plan Pluriannuel de gestion des cours d'eau  
 de Las Hies – la Juscle – L'Arribeu – Le Juslet – Le Cazauran**

**TITULAIRE :** Syndicat Mixte du Bassin du gave de Pau (SMBGP)

**Durée de validité :** 2017-2021, programme par tronçons de cours d'eau hiérarchisés sur 5 ans

**Objectifs des travaux d'intérêt général :** entretien de la végétation, élagage, abattage des arbres instables et dépérissants, enlèvement des embâcles faisant obstacle à l'écoulement, broyages sur site des branches, traitement ponctuel d'atterrissements préjudiciables à des enjeux d'intérêt général.

LOCALISATION DES TRAVAUX 2018-2019	ETAT AVRIL 2019
 <p><b>Légende</b>   Linéaires de travaux 2018-2019   COMMUNES</p>	<p>Arbus, le Cazauran, 1300 m : achevé</p> <p>Artiguelouve, la Juscle, 2500 m : achevé</p> <p>Laroin, Arribeu, 1900 m : achevé</p> <p>Saint Faust, la Juscle, 1300 m : achevé</p> <p>Gan, Las Hies, 2150 m : achevé</p> <p>Aubertin, le Juslet, 350 m : achevé</p>
 <p><b>Légende</b>   Linéaires de travaux 2018-2019   COMMUNES</p>	<p>Saint Faust, las Hies, 4250 m : en cours</p> <p>Aubertin, la Juscle, 750 m : en cours</p> <p>Laroin, Las Hies, 2000 m : mai 2019</p>